## LÍNEA 5 — ESTACIÓN AVE PLAZA DEL PILAR

### CIRCULAR

- Avda. Europa (Estación AVE)
- Avda. Europa (Centro Comercial)
- Avda. Parque de Cabañeros
- Avda. Tablas de Daimiel
- Est. Autobuses
- Ronda de Ciruela
- Avda de la Mancha
- Plaza de la Provincia
- Avda del Rey Santo (Plaza del Pilar)
- Plaza San Francisco
- C/Ruiz Morote
- C/General Rey
- C/de la Mata
- Ctra. de Carrión
- Avda. Europa (Estación AVE)

**FRECUENCIA:**
DE LUNES A DOMINGO:
cada 15-20 minutos

**INICIO Y FIN DEL SERVICIO:**
DE LUNES A VIERNES:
de 6.25 a 23.30
SÁBADOS:
de 7.00 a 22.30
DOMINGOS Y FESTIVOS:
de 15.30 a 23.30

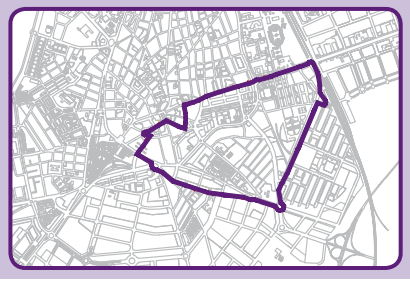

## LÍNEA 6 — VALVERDE - LA POBLACHUELA LAS CASAS

### IDA

- Valverde
- Poblachuela
- Hospital General
- Estación de Autobuses
- C/Guadiana
- Ctra. De Porzuna (Centro Comercial)
- Las Casas

### REGRESO

- Las Casas
- Ctra. De Porzuna (Centro Comercial)
- Ronda de Alarcos
- Estación de Autobuses
- Hospital General
- La Poblachuela
- Valverde

**INICIO Y FIN DEL SERVICIO:**
DE LUNES A VIERNES:
de 7.15 a 21.45
SÁBADOS:
de 9.00 a 14.25

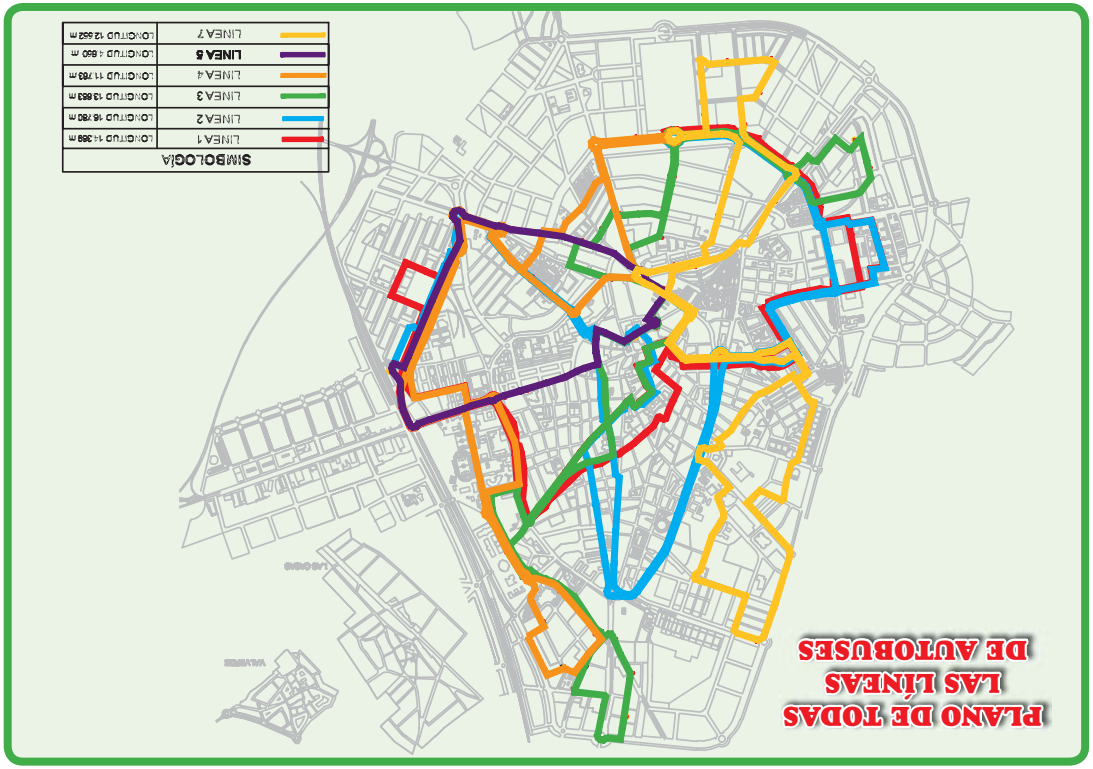


## LÍNEA 7 — HOSPITAL GENERAL CTRA. DE PORZUNA

### IDA

- C/Sol
- C/Caracola
- Camino de la Guija
- C/Santo Tomas de Aquino
- Ctra. de Porzuna
- Camino Sancho Rey (Puerta de Santa Maria)
- C/Becea
- Camino del Campillo
- C/José de Rivera
- C/Velázquez
- Plaza de Juan XXIII (Centro de Especialidades)
- Avda. de Pio XII
- C/Bernardo Balbuena
- C/Obispo Esténaga
- C/Alarcos
- Ronda de Ciruela
- Avda. del Ferrocarril (Estación de Autobuses)
- C/Lagunas de la Posadilla
- C/Campo de Criptana
- Avda. de los Reyes Católicos
- Hospital General

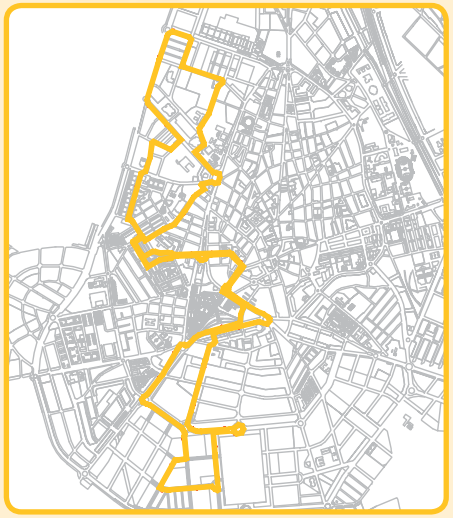

### REGRESO

- Hospital General
- Avda. de los Reyes Católicos
- C/General Espartero
- C/Alfonso Eanes
- C/Alvar Gómez
- C/Diego de Mazariegos
- Avda. de Puertollano
- Avda. del Ferrocarril
- (Biblioteca General)
- C/Valle de Alcudia
- Ronda de Ciruela
- C/Alarcos
- C/Obispo Esténaga
- C/Bernardo Balbuena
- Avda. Pío XII
- C/José de Rivera
- C/Capellán Marcelo Colino
- C/Pintor López Torres
- C/Montería
- C/Raña
- C/Amanecer
- Ctra. de Porzuna
- C/Oretana
- C/Sol

**FRECUENCIA:**
DE LUNES A SÁBADOS:
cada 20-22 minutos

**INICIO Y FIN DEL SERVICIO:**
DE LUNES A SÁBADO:
de 7.05 a 22.25

**EXCMO. AYUNTAMIENTO DE CIUDAD REAL**
**CONCEJALIA DE MOVILIDAD**

## RELACIÓN DE LÍNEAS DE AUTOBUSES

- LÍNEA 1 — HOSPITAL GENERAL NUEVO PARQUE
- LÍNEA 2 — HOSPITAL GENERAL ESTACIÓN AVE
- LÍNEA 3 — URB. ATALAYA URB. LOS ROSALES
- LÍNEA 4 — HOSPITAL GENERAL URB. PUERTA DE TOLEDO
- LÍNEA 5 — ESTACIÓN AVE PLAZA DEL PILAR
- LÍNEA 6 — VALVERDE - LA POBLACHUELA LAS CASAS
- LÍNEA 7 — HOSPITAL GENERAL CTRA. DE PORZUNA

**AUTOBUSES URBANOS DE CIUDAD REAL**

## LINEA 1 — HOSPITAL GENERAL / NUEVO PARQUE

### IDA

- C/Francia.
- Avda. Europa (Centro Comercial)
- Avda. Europa (Estación AVE)
- C/Pedro Pardo García
- C/Virgen de Begoña (Barriada del Pilar)
- Ronda de Calatrava.
- C/Calatrava.
- C/Feria (Plaza Mayor)
- Paseo del Prado.
- C/Reyes (Merc. Abastos).
- Bernardo Mulleras (Junto Pza. Cervantes).
- C/Alarcos
- C/Obispo Esténaga.
- C/Bernardo Balbuena.
- Avda. Pío XII.
- Plaza Juan XXIII.
- C/Goya.
- C/José de Rivera.
- Camino Viejo de Alarcos.
- C/Brasil.
- C/Puerto Rico.
- C/Cuba.
- C/Magnolias (Urb. Los Rosales)
- Avda. Reyes Católicos.
- Hospital General

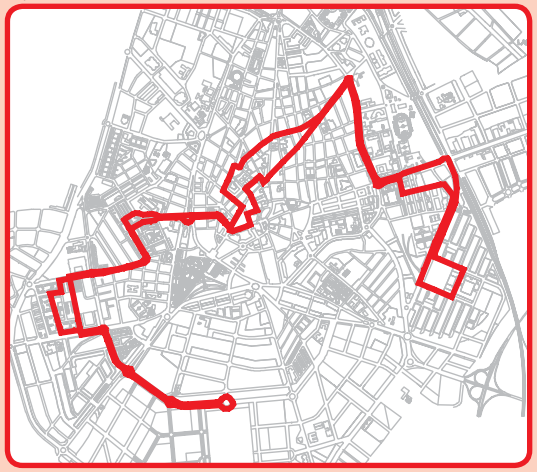

### REGRESO

- Hospital General
- Avda. Reyes Católicos
- C/Magnolias (Urb. Los Rosales)
- C/Argentina
- Camino Viejo de Alarcos
- C/José de Rivera
- C/Velázquez
- Plaza Juan XXIII
- Avda. de Pío XII
- C/Bernardo Balbuena
- C/Obispo Esténaga
- (Sanidad)
- C/Morería
- C/Azucena
- C/Rosa
- C/Jacinto
- Pza. Agustín Salido
- C/Calatrava
- Ronda de Calatrava
- Ctra. de Carrión
- Avda. Europa
- (Estación AVE)
- Avda. Europa
- C/Italia
- C/Francia

**FRECUENCIA:**
DE LUNES A VIERNES: cada 13-15 minutos — SÁBADOS: cada 17 minutos — DOMINGOS Y FESTIVOS: cada 30 minutos.
**INICIO Y FIN DEL SERVICIO:**
DE LUNES A SÁBADO: de 7.00 a 22.50 — DOMINGOS Y FESTIVOS: de 11:15 a 22:45

## LINEA 3 — URB. ATALAYA / URB. LOS ROSALES

### IDA

- C/Magnolias (Urb. Los Rosales)
- Avda. Reyes Católicos
- Hospital General
- C/Villarrubia
- C/Eras del Cerrillo
- Ronda de Ciruela (Estación de Autobuses)
- Avda. la Mancha
- Plaza de la Provincia
- Avda. Rey Santo (Plaza del Pilar)
- C/Ruiz Morote
- C/Paloma
- C/Elisa Cendrero
- C/Jacinto
- Pza. Agustín Salido
- C/Calatrava
- Ronda de Calatrava
- C/Camilo José Cela (Universidad)
- C/Severo Ochoa
- Vereda del Vicario
- C/Saturno
- Carreterín de la Atalaya (Urb. Puerta de Toledo)

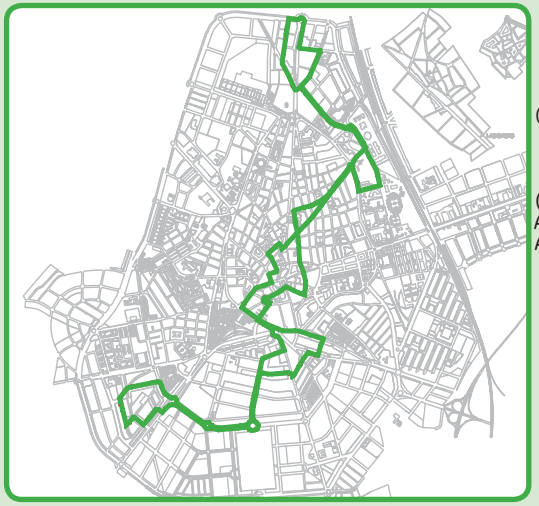

### REGRESO

- Carreterín de la Atalaya (Urb. Puerta de Toledo)
- C/Severo Ochoa
- C/Camilo José Cela
- C/Calatrava
- C/Feria (Plaza Mayor)
- C/Reyes (Mercado)
- Avda. Alfonso X
- (Plaza del Pilar)
- C/Bernardo Mulleras
- (Próx. Plaza de Cervantes)
- C/Alarcos
- (Parque Gasset)
- Ronda de Ciruela
- (Estación de Autobuses)
- Avda. Lagunas de Ruidera
- Avda. Tablas de Daimiel
- C/Melilla
- C/Socuéllamos
- C/Villarrubia
- Hospital General
- Avda. Reyes Católicos
- C/Adelfas
- C/Brezo
- C/Arándano
- C/Lentisco
- C/Magnolia
- (Urb. Los Rosales)

**FRECUENCIA:**
DE LUNES A VIERNES: cada 20 minutos — SÁBADOS: cada 20-30 minutos
**INICIO Y FIN DEL SERVICIO:**
DE LUNES A VIERNES: de 7:20 a 22:40 — SÁBADOS: de 7:20 a 22:30

## LINEA 2 — HOSPITAL GENERAL / ESTACIÓN AVE

### IDA

- Estación AVE
- Avda. Europa (Centro Comercial)
- Avda. Cabañeros
- Pº Carlos Eraña
- C/Granada (Plaza San Francisco)
- C/Ruiz Morote
- C/Paloma
- C/Elisa Cendrero
- C/Toledo (Puerta de Toledo)
- Ronda del Carmen
- Ronda de Santa María
- Ronda de Alarcos
- Avda. Pío XII
- Plaza Juan XXIII
- C/Goya
- C/José de Rivera
- Camino Viejo de Alarcos
- C/Brasil
- C/Puerto Rico
- C/Perú
- C Cuba
- C/ Magnolias (Urb. Los Rosales)
- Avda. Reyes Católicos
- Hospital General.

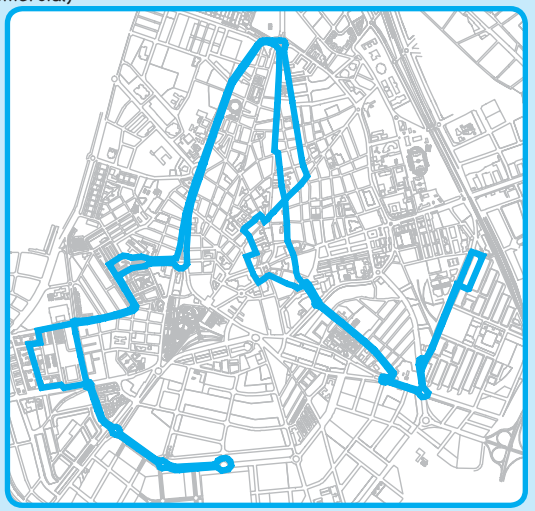

### REGRESO

- Hospital General
- Avda. Reyes Católicos
- C/ Magnolias (Urb. Los Rosales)
- Avda. de los Descubrimientos de América
- Camino Viejo de Alarcos
- C/José de Rivera
- C/Velázquez
- Avda. Pío XII
- C/Guadiana
- Ronda de Santa María
- Ronda del Carmen
- C/Altagracia
- (Puerta de Toledo)
- C/Calatrava
- C/Feria (Plaza Mayor)
- C/Reyes
- C/Bernardo Mulleras
- (Junto Plaza de Cervantes)
- Avda. Rey Santo
- (Plaza del Pilar)
- Plaza San Francisco
- C/Granada
- Paseo Carlos Eraña
- Avda. Parque de Cabañeros
- Avda. de Europa
- (Centro Comercial)
- C/Gran Bretaña
- Estación del AVE

**FRECUENCIA:**
DE LUNES A VIERNES: cada 15 minutos — SÁBADOS: cada 15 min. por la mañana, cada 17 min. por la tarde — DOMINGOS Y FESTIVOS: cada 30 minutos.
**INICIO Y FIN DEL SERVICIO:**
DE LUNES A VIERNES: de 7:00 a 22:48 — SÁBADOS: de 7:00 a 22:45 — DOMINGOS Y FESTIVOS: de 10:45 a 22:30

## LINEA 4 — HOSPITAL GENERAL / URB. PUERTA DE TOLEDO

### IDA

- Carreterín de la Atalaya (Urb. Puerta de Toledo)
- C/Severo Ochoa
- Avda. Camilo José Cela
- C/Juan Ramón Jiménez
- Avda. Europa (Estación AVE)
- Avda. Europa (Centro Comercial)
- Avda. Parque de Cabañeros
- Avda. Carlos Eraña
- C/País Valenciano
- C/Pantano del Vicario
- Avda. Tablas de Daimiel
- C/Barcelona
- Avda. Reyes Católicos
- Urb. Hospital General

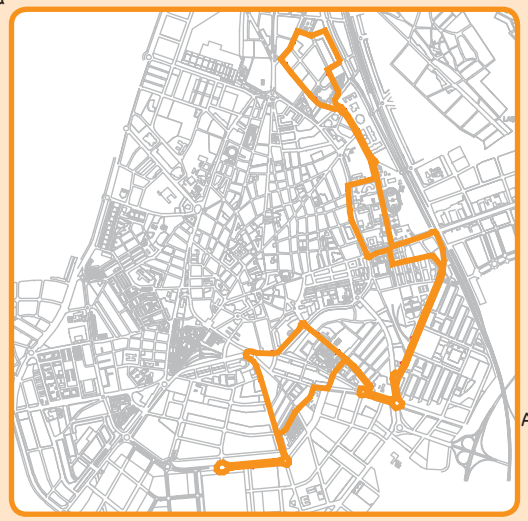

### REGRESO

- Hospital General
- Avda. de los Reyes Católicos
- Ctra. Fuensanta
- Rotonda Quijote Azteca (Estación de Autobuses)
- Ronda de Granada
- Pº Carlos Eraña
- Avda. de Cabañeros
- Avda. Europa
- (C. Comercial)
- Avda. Europa
- (Estación AVE)
- C/Pedro Pardo García
- C/Virgen de Begoña
- (Barriada del Pilar)
- Ronda de Calatrava
- C/Juan Ramón Jiménez
- (Polideportivo)
- Avda. Camilo José Cela
- (Universidad)
- C/San Isidoro
- Avda. de los Descubrimientos
- C/Luis Rosales
- Carreterín de la Atalaya
- (Urb. Puerta de Toledo)

**FRECUENCIA:**
DE LUNES A SÁBADOS: cada 20-22 minutos
**INICIO Y FIN DEL SERVICIO:**
DE LUNES A SÁBADOS: de 7.15 a 22.30